

**CONSILIUL GENERAL AL MUNICIPIULUI BUCUREȘTI
HOTĂRÂRE**

nr. din

privind solicitarea către Guvernul României de emitere a unei hotărâri pentru trecerea unei părți din imobilul situat în Șos. București-Ploiești nr. 2B, sector 1, din domeniul public al statului și administrarea Ministerului Afacerilor Externe în domeniul public al Municipiului București și administrarea Consiliului General al Municipiului București prin Administrația Lacuri Parcuri și Agrement București

Având în vedere expunerea de motive a Primarului General și raportul comun de specialitate al Direcției Patrimoniu și Direcției Generale Dezvoltare Urbană-Direcția de Mediu;

Văzând raportul Comisiei pentru Patrimoniu și avizul Comisiei Juridice și de Disciplină din cadrul Consiliului General al Municipiului București;

Ținând cont de adresa nr. 5301/06.04.2016 emisă de Administrația Lacuri Parcuri și Agrement București

În conformitate cu prevederile art. 9, alin. 1 din Legii nr. 213/1998 privind bunurile proprietate publică, actualizată;

În temeiul prevederilor art. 36, al. (2) lit. „c”, art. 45, al. (3) din Legea nr. 215/2001 privind administrația publică locală, republicată, cu modificările și completările ulterioare.

CONSILIUL GENERAL AL MUNICIPIULUI BUCUREȘTI**HOTĂRÂȘTE:**

Art. 1 Se solicită Guvernului României emiterea unei hotărâri pentru trecerea unei părți din imobilul situat în Șos. București-Ploiești nr. 2B, sector 1, din domeniul public al statului și administrarea Ministerului Afacerilor Externe în domeniul public al Municipiului București și administrarea Consiliului General al Municipiului București prin Administrația Lacuri Parcuri și Agrement București, în vederea amenajării ca parc și ulterior alipirea acesteia la Parcul Herăstrău.

Art. 2 Imobilul prevăzut la art. 1 se identifică potrivit anexei care face parte integrantă din prezenta hotărâre.

Art. 3 Prezenta hotărâre se va comunica Secretariatului General al Guvernului României prin grija Secretarului General al Municipiului București.

Art. 4 Primarul General prin direcțiile din cadrul aparatului de specialitate și Secretarul General al Municipiului București vor aduce la îndeplinire prevederile prezentei hotărâri.

Această hotărâre a fost adoptată în ședința C.G.M.B. din data de

PREȘEDINTE DE ȘEDINȚĂ**SECRETAR GENERAL AL
MUNICIPIULUI BUCUREȘTI
Georgiana Zamfir**

București,

Nr.



EXTRAS DE CARTE FUNCARA pentru INFORMARE

Oficiul de Cadastru și Publicitate Imobiliară BUCUREȘTI
Biroul de Cadastru și Publicitate Imobiliară Sectorul 1

Nr.cerere	45992
Ziua	17
Luna	05
Anul	2016

A. Partea I. DESCRIEREA IMOBILULUI

TEREN Intravilan

Nr. CF vechi: 42602

Adresa: Bucuresti Sectorul 1, Soseaua Bucuresti Ploiesti, nr. 2B

Nr. cadastral vechi: 17315

Nr crt	Nr.cadastral Nr.topografic	Suprafata* (mp)	Observatii / Referinte
A1	204883	Din acte: 194.127; Masurata:194.125	-

CONSTRUCTII

Nr. Crt.	Nr.cadastral Nr.topografic	Adresa	Observatii / Referinte
A1.1	204883-C1	Bucuresti Sectorul 1, Soseaua Bucuresti Ploiesti, nr. 2B	CABINA POARTA
A1.2	204883-C2	Bucuresti Sectorul 1, Soseaua Bucuresti Ploiesti, nr. 2B	DEPOZIT
A1.3	204883-C3	Bucuresti Sectorul 1, Soseaua Bucuresti Ploiesti, nr. 2B	STATIE POMPE
A1.4	204883-C4	Bucuresti Sectorul 1, Soseaua Bucuresti Ploiesti, nr. 2B	MAGAZIE
A1.5	204883-C5	Bucuresti Sectorul 1, Soseaua Bucuresti Ploiesti, nr. 2B	VILA
A1.6	204883-C6	Bucuresti Sectorul 1, Soseaua Bucuresti Ploiesti, nr. 2B	STATIE POMPE PATISERIE
A1.7	204883-C7	Bucuresti Sectorul 1, Soseaua Bucuresti Ploiesti, nr. 2B	BAZIN
A1.8	204883-C8	Bucuresti Sectorul 1, Soseaua Bucuresti Ploiesti, nr. 2B	GRUP SANITAR
A1.9	204883-C9	Bucuresti Sectorul 1, Soseaua Bucuresti Ploiesti, nr. 2B	VESTIAR
A1.10	204883-C10	Bucuresti Sectorul 1, Soseaua Bucuresti Ploiesti, nr. 2B	VESTIAR
A1.11	204883-C11	Bucuresti Sectorul 1, Soseaua Bucuresti Ploiesti, nr. 2B	POST TRAFU
A1.12	204883-C12	Bucuresti Sectorul 1, Soseaua Bucuresti Ploiesti, nr. 2B	CHIOSC ALIMENTAR
A1.13	204883-C13	Bucuresti Sectorul 1, Soseaua Bucuresti Ploiesti, nr. 2B	BAZIN
A1.14	204883-C14	Bucuresti Sectorul 1, Soseaua Bucuresti Ploiesti, nr. 2B	RESTAURANT
A1.15	204883-C15	Bucuresti Sectorul 1, Soseaua Bucuresti Ploiesti, nr. 2B	MAGAZIE
A1.16	204883-C16	Bucuresti Sectorul 1, Soseaua Bucuresti Ploiesti, nr. 2B	TEREN TENIS
A1.17	204883-C17	Bucuresti Sectorul 1, Soseaua Bucuresti Ploiesti, nr. 2B	TEREN TENIS
A1.18	204883-C18	Bucuresti Sectorul 1, Soseaua Bucuresti Ploiesti, nr. 2B	STATIE HIDROFOR
A1.19	204883-C19	Bucuresti Sectorul 1, Soseaua Bucuresti Ploiesti, nr. 2B	TEREN TENIS
A1.20	204883-C20	Bucuresti Sectorul 1, Soseaua Bucuresti Ploiesti, nr. 2B	MAGAZIE
A1.21	204883-C21	Bucuresti Sectorul 1, Soseaua Bucuresti Ploiesti, nr. 2B	CORP ADMINISTRATIV
A1.22	204883-C22	Bucuresti Sectorul 1, Soseaua Bucuresti Ploiesti, nr. 2B	GARAJ
A1.23	204883-C23	Bucuresti Sectorul 1, Soseaua Bucuresti Ploiesti, nr. 2B	MAGAZIE+ATFI IFR

B. Partea II. PROPRIETAR si ACTE

Inscrieri privitoare la dreptul de proprietate si alte drepturi reale	Observatii / Referinte
4915 / 08.04.2004	
AUTORIZATIE CONSTRUIRE nr. 27678, din 25.05.1925, emis de PMB, AUTORIZATIE CONSTRUIRE nr. 223m/23.07.1960 emis de PMB;AUTORIZATIE CONSTRUIRE nr. 124m/25.06.1966 emis de PMB;DECIZIE nr. 636/19.04.1983 emis de PMB;AUTORIZATIE CONSTRUIRE nr. 106m/11.12.2001 emis de PMB;PROCES-VERBAL RECEPTIE nr. 171/11.03.2002 emis de PMB;	

B1	Intabulare, drept de PROPRIETATE, dobandit prin Construire, cota actuala 1 / 1	A1.1, A1.2, A1.3, A1.4, A1.5, A1.6, A1.7, A1.8, A1.9, A1.10, A1.11, A1.12, A1.13, A1.14, A1.15, A1.16, A1.17, A1.18, A1.19, A1.20, A1.21, A1.22, A1.23	
	1) CLUBUL DIPLOMATIC BUCURESTI, drept de proprietate asupra constructii	-	
PROTOCOL nr. 123, din 22.04.1997, emis de MIN AF.EXTERNE			
B2	Intabulare, drept de PROPRIETATE, dobandit prin ATRIBUIRE, cota actuala 1 / 1	A1	
	1) STATUL ROMAN, cu drept de administrare MINISTERUL AFACERILOR EXTERNE PENTRU TEREN	-	
472849 / 12.11.2008			
Act nr. -			
B3	In baza Certificatului nr.33586 - 1/8469 - 1 din 20.10.2004 emis de Primaria Municipiului Bucuresti -Directia Evidenta Imobillara si Cadastrala - Serviciul Nomenclatura Urbana, se noteaza modificarea adresei postale a Imobilului Identificat cu nr. cadastral 17315 Inscris sub PI/1 in CFI 42602 din str. DR. Mina Mlnovici nr.1 in Soseaua Bucuresti Ploiesti nr.2B	A1, A1.1, A1.2, A1.3, A1.4, A1.5, A1.6, A1.7, A1.8, A1.9, A1.10, A1.11, A1.12, A1.13, A1.14, A1.15, A1.16, A1.17, A1.18, A1.19, A1.20, A1.21, A1.22, A1.23	
19720 / 26.03.2014			
Act notarial nr. 845, din 25.03.2014, emis de NP POPOVICI MARIA			
B4	notarea cu efect de opozabilitate a interdictiilor de instrainare si grevare (art. 902 pct. 8 C.C.); precum si notarea cu efect de informare a interdictiilor de demolare, dezmembrare, inchiriere, construire, comasare, restructurare si amenajare (art. 903 pct. 3 C.C., art. 42 al. 2 lit. "h" din R.O.F. al B.C.P.I. aprobat prin Ord. 633/2006, pct. II litera E-a din protocolul UNNPR / ANCPi / ARB Inregistrat sub nr. 4057 / 1046947 / 221 din 02.11.2011)	A1.5, A1.14	
	1) CEC BANK SA UNITATEA PILOT SALA PALATULUI	-	

C. Partea III. SARCINI

Inscrieri privind dezmembramintele dreptului de proprietate, drepturile reale de garantie si sarcini		Observatii / Referinte	
4915 / 08.04.2004			
H.G. nr. 1059, din 29.10.1996, emis de GUVERNUL ROMANIEI, PROTOCOL nr. 123/22.04.1997 emis de MINISTERUL AF.EXTERNE;			
C1	INSCRIERE, drept de FOLOSINTA	A1	
	1) CLUBUL DIPLOMATIC BUCURESTI	-	
11322 / 08.03.2012			
Inscris sub semnatura privata nr. CONTRACT DE LOCATIUNE NR 90, din 27.01.2012, emis de SC HOTPOINT NETWORK SRL , CLUBUL DIPLOMATIC			
C6	se noteaza inchirierea imobilului pe o perioada de 8 ani	A1.5	
	1) HOTPOINT NETWORK SRL	-	
19720 / 26.03.2014			
Act notarial nr. 845, din 25.03.2014, emis de NP POPOVICI MARIA			
C7	Intabulare, drept de IPOTECA, Valoare: 4.050.000,00 / LEI, si celelalte obligatii de plata aferente creditului	A1.5, A1.14	
	1) CEC BANK SA UNITATEA PILOT SALA PALATULUI	-	
20728 / 31.03.2014			
Act administrativ nr. Cerere nr. 498, din 31.03.2014, emis de Notar Public POPOVICI MARIA			
C8	se noteaza indreptarea erorii materiale strecurate in Incheierea nr. 19720 / 26-03-2014 in sensul mentionarii ca dreptul de ipoteca si interdictiile aferente constituite in baza Contractului de ipoteca autentificat sub nr. 845 / 25-03-2014	A1.5, A1.14	

de catre Notar Public POPOVICI MARIA greveaza numai imobilele constructie cu identificatoarele electronice 204883-C5 si 204883-C14	
1) CEC BANK S.A., CIF: 361897, Unitatea Pilot Sala Palatului	

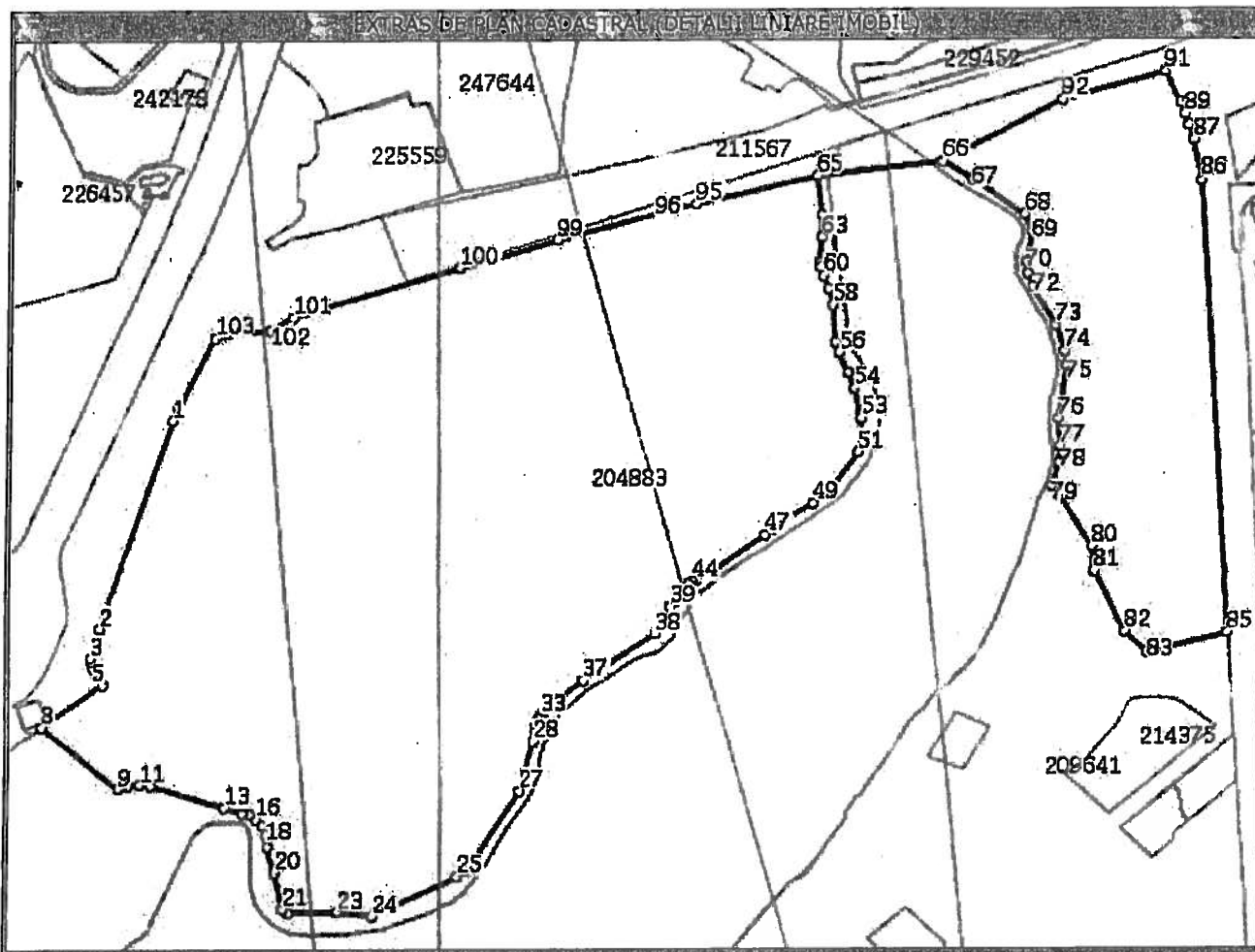
Anexa Nr. 1 la Partea I

TEREN intravilan

Adresa: Bucuresti Sectorul 1, Soseaua Bucuresti Ploiesti, nr. 2B

Nr. cadastral	Suprafata masurata (mp)*	Observatii / Referinte
204883	194.125	-

* Suprafata este determinata in planul de proiectie Stereo 70.



Date referitoare la teren

Nr. crt.	Categorie folosinta	Intra vilan	Suprafata (mp)	Nr. tarla	Nr. parcela	Nr. Topografic	Observatii / Referinte
1	curti constructii	DA	Din acte: -; Masurata:194.125	-	-	-	-

Date referitoare la constructii

Nr. Crt.	Numar	Destinatia constructie	Supraf. (mp)	Situatie juridica	Observatii / Referinte
A1.1	204883-C1	constructii de locuinte	Din acte: -; Masurata:21	Cu acte	CABINA POARTA
A1.2	204883-C2	constructii de locuinte	Din acte: -; Masurata:13	Cu acte	DEPOZIT
A1.3	204883-C3	constructii de locuinte	Din acte: -; Masurata:30	Cu acte	STATIE POMPE
A1.4	204883-C4	constructii de locuinte	Din acte: -; Masurata:78	Cu acte	MAGAZIE
A1.5	204883-C5	constructii de locuinte	Din acte: -; Masurata:869	Cu acte	VILA
A1.6	204883-C6	constructii de locuinte	Din acte: -; Masurata:108	Cu acte	STATIE POMPE PATISERIE
A1.7	204883-C7	constructii de locuinte	Din acte: -; Masurata:557	Cu acte	BAZIN

CARTE FUNCIARA NR. 204883 Comuna/Oras/Municipiu: Bucuresti Sectorul 1

A1.8	204883-C8	constructii de locuinte	Din acte: -; Masurata:31	Cu acte	GRUP SANITAR
A1.9	204883-C9	constructii de locuinte	Din acte: -; Masurata:28	Cu acte	VESTIAR
A1.10	204883-C10	constructii de locuinte	Din acte: -; Masurata:50	Cu acte	VESTIAR
A1.11	204883-C11	constructii de locuinte	Din acte: -; Masurata:27	Cu acte	POST TRAFU
A1.12	204883-C12	constructii de locuinte	Din acte: -; Masurata:24	Cu acte	CHIOSC ALIMENTAR
A1.13	204883-C13	constructii de locuinte	Din acte: -; Masurata:98	Cu acte	BAZIN
A1.14	204883-C14	constructii de locuinte	Din acte: -; Masurata:1.288	Cu acte	RESTAURANT
A1.15	204883-C15	constructii de locuinte	Din acte: -; Masurata:40	Cu acte	MAGAZIE
A1.16	204883-C16	constructii de locuinte	Din acte: -; Masurata:1.228	Cu acte	TEREN TENIS
A1.17	204883-C17	constructii de locuinte	Din acte: -; Masurata:1.433	Cu acte	TEREN TENIS
A1.18	204883-C18	constructii de locuinte	Din acte: -; Masurata:19	Cu acte	STATIE HIDROFOR
A1.19	204883-C19	constructii de locuinte	Din acte: -; Masurata:1.423	Cu acte	TEREN TENIS
A1.20	204883-C20	constructii de locuinte	Din acte: -; Masurata:96	Cu acte	MAGAZIE
A1.21	204883-C21	constructii de locuinte	Din acte: -; Masurata:147	Cu acte	CORP ADMINISTRATIV
A1.22	204883-C22	constructii de locuinte	Din acte: -; Masurata:175	Cu acte	GARAJ
A1.23	204883-C23	constructii de locuinte	Din acte: -; Masurata:204	Cu acte	MAGAZIE+ATELIER

Lungime Segmente

1) Valorile lungimilor segmentelor sunt obtinute din proiectie in plan.

Punct inceput	Punct sfarsit	Lungime segment "" (m)
1	2	157,386
4	5	5,876
7	8	49,674
10	11	7,24
13	14	12,201
16	17	6,625
19	20	19,173
22	23	30,52
25	26	7,158
28	29	7,423
31	32	2,326
34	35	4,823
37	38	56,5
40	41	6,23
43	44	3,02
46	47	40,555
49	50	18,337
52	53	12,276
55	56	15,719
58	59	12,389
61	62	3,148
64	65	28,176
67	68	40,598
70	71	7,742
73	74	20,009
76	77	20,304
79	80	49,82
82	83	20,355
85	86	326,612

Punct inceput	Punct sfarsit	Lungime segment "" (m)
2	3	22,008
5	6	7,797
8	9	66,498
11	12	7,075
14	15	4,526
17	18	6,595
20	21	26,813
23	24	22,298
26	27	66,203
29	30	4,846
32	33	2,585
35	36	2,669
38	39	21,786
41	42	3,196
44	45	3,12
47	48	6,259
50	51	27,966
53	54	21,808
56	57	7,386
59	60	9,382
62	63	18,692
65	66	77,596
68	69	13,621
71	72	11,011
74	75	10,08
77	78	12,057
80	81	18,34
83	84	3,051
86	87	29,57

Punct inceput	Punct sfarsit	Lungime segment "" (m)
3	4	1,952
6	7	5,865
9	10	6,98
12	13	48,48
15	16	5,318
18	19	9,171
21	22	4,246
24	25	59,646
27	28	36,773
30	31	2,541
33	34	2,573
36	37	27,001
39	40	4,313
42	43	6,234
45	46	12,555
48	49	31,102
51	52	12,42
54	55	12,516
57	58	27,154
60	61	6,287
63	64	15,75
66	67	22,7
69	70	22,157
72	73	30,22
75	76	38,896
78	79	17,272
81	82	47,621
84	85	48,547
87	88	10,708

Lungime Segmente

1) Valorile lungimilor segmentelor sunt obtinute din proiectie in plan.

Punct inceput	Punct sfarsit	Lungime segment "" (m)
88	89	8,5
91	92	66,441
94	95	78,182
97	98	1,146
100	101	109,539
103	104	54,666

Punct inceput	Punct sfarsit	Lungime segment "" (m)
89	90	8,579
92	93	86,772
95	96	19,009
98	99	68,467
101	102	16,944
104	1	10,205

Punct inceput	Punct sfarsit	Lungime segment "" (m)
90	91	24,721
93	94	77,661
96	97	3,801
99	100	63,53
102	103	34,867

** Lungimile segmentelor sunt determinate in planul de proiectie Stereo 70 si sunt rotunjite la milimetru.

*** Distanța dintre puncte este formata din segmente cumulate ce sunt mai mici decat valoarea 1 milimetru.

Certific că prezentul extras corespunde cu pozitiile in vigoare din cartea funciara originală, păstrată de acest birou.

Prezentul extras de carte funciara este valabil la autentificarea de catre notarul public a actelor juridice prin care se sting drepturile reale precum si pentru dezbaterea succesiunilor, iar informatiile prezentate sunt susceptibile de orice modificare, in conditiile legii.

S-a achitat tariful de 20 RON, chitanta nr. OCPB683006/17-05-2016, pentru serviciul de publicitate imobiliara cu codul nr. 272,

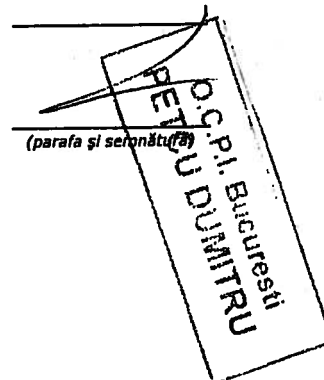
Data soluționării,
17/05/2016

Asistent-registrator,
LIANA GAGIU

Referent,

Data eliberării,

17-05-2016





PRIMĂRIA MUNICIPIULUI BUCUREȘTI

PRIMAR GENERAL

EXPUNERE DE MOTIVE

Terenul în suprafață de 4,2 h situat în șos. București-Ploiești nr. 2B, sector 1, se află în proprietatea publică a statului și în administrarea Ministerului Afacerilor Externe.

Acest teren este situat în vecinătatea Parcului Herăstrău, parcul fiind bun proprietate publică a Municipiului București aflat în administrarea Administrației Lacuri Parcuri și Agreement București.

Prin alipirea acestei suprafețe de teren la Parcul Herăstrău și ulterior amenajării ca parc va fi mărită astfel suprafața spațiilor verzi din municipiul București.


OUG nr.114/2007 pentru modificarea și completarea OUG nr. 195/2005 privind protecția mediului și Legea nr. 24/2007 privind reglementarea și administrarea spațiilor verzi din intravilanul localităților, republicată, cu modificările și completările ulterioare, stabilește obligații pentru autoritățile administrației publice locale cu privire la creșterea cantității și calității spațiilor verzi, care să asigure un mediu de viață sănătos cetățenilor.

Potrivit art. 9 din Legea nr. 213/1998 privind bunurile proprietate publică, actualizată, trecerea unui bun din domeniul public al statului în domeniul public al unei unități administrativ-teritoriale se face la cerea consiliului județean, respectiv a Consiliului General al Municipiului București sau a consiliului local, după caz, prin hotărâre a Guvernului.

Având în vedere cele de mai sus, raportul comun de specialitate întocmit de către Direcția Patrimoniu și Direcția Generală Dezvoltare Urbană-Direcția de Mediu și în conformitate cu prevederile art. 45 alin, 6 din Legea nr. 215/2001 a administrației publice, republicată și actualizată, propun spre dezbateră Consiliului General al Municipiului București proiectul privind solicitarea către Guvernul României de emitere a unei hotărâri pentru trecerea unei părți din imobilul situat în Șos. București-Ploiești nr. 2B, sector 1, din domeniul public al statului și administrarea Ministerului Afacerilor Externe în domeniul public al Municipiului București și administrarea Consiliului General al Municipiului București prin Administrația Lacuri Parcuri și Agreement București.

Primar General,

Gabriela Firea

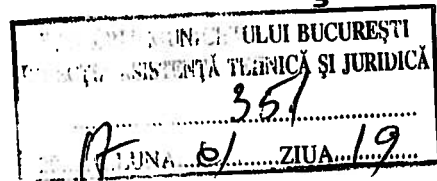

PRIMAR GENERAL
MUNICIPIUL BUCUREȘTI


Direcția Juridic
DIRECȚIA JURIDIC
Director executiv Adrian Iordache




PRIMĂRIA MUNICIPIULUI BUCUREȘTI

Direcția Patrimoniu



Nr. 441 / 19.01.2017

RAPORT DE SPECIALITATE



Conform prevederilor HG nr. 1059/1996 privind trecerea unui teren, situat în București, în administrarea Ministerului Afacerilor Externe, terenul proprietate publică a statului situat în șos. București-Ploiești nr. 2B, sector 1, a trecut în administrarea Ministerului Afacerilor Externe, cu afectațiune specială pentru desfășurarea activităților Clubului Diplomatic București.

Prin adresa nr. 5301/06.04.2016, Administrația Lacuri Parcuri și Agreement București ne-a informat că terenul liber de construcții în suprafață de aproximativ 4,2 ha ce reprezintă o secțiune din terenul situat în șos. București-Ploiești nr. 2B, sector 1, nu este îngrijit corespunzător, vegetația este neîntreținută pe zone întinse, sunt depozitate gunoaie, iar gardul de împrejmuire este distrus. Cele 4,2 ha de teren sunt situate în vecinătatea parcului Herăstrău, iar cetățenii care vizitează zona au adresat nenumărate sesizări cu privire la starea actuală a acestei secțiuni de teren, respectiv faptul că nu este îngrijit corespunzător, că vegetația este neîntreținută, că sunt depozitate gunoaie și faptul că gardul este distrus. Având în vedere aceste aspecte, Administrația Lacuri Parcuri și Agreement București a solicitat ca terenul în suprafață de 4,2 ha situat în șos. București-Ploiești nr. 2B, sector 1, să fie trecut în administrarea Consiliului General al Municipiului București prin această instituție publică, în vederea amenajării ca parc și ulterior alipirii acestuia la Parcul Herăstrău.

Imobilul ce face obiectul acestei hotărâri a Guvernului României este înscris în Cartea funciară nr. 204883 a Municipiului București, sector 1, cu teren în suprafață de 194127 mp și construcțiile C1-C23, cu proprietar statul român și administrator Ministerului Afacerilor Externe pentru teren.

Potrivit art. 9 din Legea nr. 213/1998 privind bunurile proprietate publică, actualizată, trecerea unui bun din domeniul public al statului în domeniul public al unei unități administrativ-teritoriale se face la cerea consiliului județean, respectiv a Consiliului General al Municipiului București sau a consiliului local, după caz, prin hotărâre a Guvernului.

OU nr.114/2007 pentru modificarea și completarea OUG nr.195/2005 privind protecția mediului și Legea nr.24/2007 privind reglementarea și administrarea spațiilor verzi din intravilanul localităților, republicată, cu modificările și completările ulterioare, stabilește obligații pentru autoritățile administrației publice locale cu privire la creșterea cantității și calității spațiilor verzi, care să asigure unui mediu de viață sănătos cetățenilor.

Fată de cele prezentate mai sus, am întocmit proiectul de hotărâre privind solicitarea către Guvernul României de emiteră a unei hotărâri pentru trecerea unei părți din imobilul situat în Șos. București-Ploiești nr. 2B, sector 1, din domeniul public al statului și administrarea Ministerului Afacerilor Externe în domeniul public al



Municipiului București și administrarea Consiliului General al Municipiului București
prin Administrația Lacuri Parcuri și Agrement București.

Direcția Patrimoniu

Director executiv,
Mariana PERSUNARU

**Direcția Generală de
Dezvoltare Urbană**

Director General,



Direcția de Mediu

Director executiv,

Oana GRIGORE



SV 608 / 06.04.2016




CONSILIUL GENERAL AL MUNICIPIULUI BUCUREȘTI
ADMINISTRAȚIA LACURI, PARCURI ȘI AGREMENT BUCUREȘTI

Serviciul Întreținere Amenajare Spații Verzi și Tratamente Fitosanitare

Către: PRIMĂRIA MUNICIPIULUI BUCUREȘTI
Splalul Independenței nr. 291-293, sector 6, București

În atenția d-lui Primar General Răzvan Ioan SAVA



Stimate Domnule Primar General,

Prin prezenta vă informăm că pe șoseaua Nordului în continuarea parcului Herăstrău, există un spațiu verde în suprafață de aproximativ 4,2 ha aflat în administrarea Ministerului Afacerilor Externe, care nu este îngrijit corespunzător, așa încât vegetația este neîntreținută pe zone întinse, sunt depozitate gunoale, iar gardul de împrejmuire este distrus.

Având în vedere vecinătatea cu parcul Herăstrău, cetățenii care vizitează zona ne-au adresat nenumărate sesizări fiind nemulțumiți de starea actuală a acestui perimetru.

În perioada următoare, urmează să se desfășoare în parc mai multe acțiuni culturale și sportive pentru copil și dorim ca aspectul general pe care îl percep vizitatorii parcului să fie acela de spațiu verde bine îngrijit.

De aceea, vă rugăm să dispuneți compartimentului de specialitate să facă demersurile ce se impun, pentru ca acest teren să poată fi trecut în administrarea A.L.P.A.B.

Cu deosebită considerație,

Director General,
Bogdan Peter Tănase

Șef serviciu IASVTF,
Valentina Ghită

Întocmit,
Sorina Viooreanu

Operator de date cu caracter personal înregistrat la ANSPDCP cu nr. 27134
Șos. București - Ploiești, nr. 8B, Sector 1, București
Cod Fiscol: 14008314

www.alpab.ro

Tel: 021.224.58.60, Fax: 021.224.58.62

**HOTĂRÂRE nr. 1.059 din 29 octombrie 1996(*actualizată*)
privind trecerea unui teren, situat în municipiul București, în
administrarea Ministerului Afacerilor Externe**

EMITENT: GUVERNUL

Data intrării în vigoare: 08 Noiembrie 1996

Forma consolidată valabilă la data de 10 Iunie 2016

Prezenta formă consolidată este valabilă începând cu data de 08 Ianuarie 2014 până la 10 Iunie 2016

----- *) Forma actualizată a acestui act normativ până la data de 10 Iunie 2016 este realizată de către Departamentul juridic din cadrul S.C. "Centrul Teritorial de Calcul Electronic" S.A. Piatra-Neamț prin includerea tuturor modificărilor și completărilor aduse de către HOTĂRÂREA nr. 1.003 din 2 august 2006 ; HOTĂRÂREA nr. 1.142 din 23 decembrie 2013 .

Conținutul acestui act aparține exclusiv S.C. Centrul Teritorial de Calcul Electronic S.A. Piatra-Neamț și nu este un document cu caracter oficial, fiind destinat pentru informarea utilizatorilor.

Guvernul României hotărăște:

ART. 1

(1) Terenul proprietate publică a statului, situat în municipiul București, șoseaua București-Ploiești numărul 2B, sectorul 1, trece în administrarea Ministerului Afacerilor Externe, cu afectățione specială pentru desfășurarea activităților Clubului Diplomatic București.

(2) Suprafețele atribuite în folosința efectivă a Clubului Diplomatic București se determină prin protocoale încheiate între Ministerul Afacerilor Externe și Clubul Diplomatic.

(3) La solicitarea Clubului Diplomatic București, Ministerul Afacerilor Externe va pune la dispoziția acestuia suprafețe suplimentare din terenul prevăzut la alin. (1).

Art. 1 a fost modificat de art. I din HOTĂRÂREA nr. 1.142 din 23 decembrie 2013 , publicată în MONITORUL OFICIAL nr. 9 din 8 ianuarie 2014.

ART. 1^1

Ministerul Afacerilor Externe va utiliza o parcelă de 1,4 ha din terenul prevăzut la art. 1 pentru construirea sediului administrativ propriu.

**HOTĂRÎRE nr. 1.059 din 29 octombrie 1996
privind trecerea unui teren, situat în municipiul București, în
administrarea Ministerului Afacerilor Externe**

EMITENT: GUVERNUL

PUBLICAT ÎN: MONITORUL OFICIAL NR. 280 din 8 noiembrie 1996

Data intrării în vigoare: 08 Noiembrie 1996

Guvernul României hotărăște:

ART. 1

Terenul proprietate publică a statului, situat în municipiul București, aleea Dr. Mina Minovici nr. 1, sectorul 1, identificat potrivit schitei topografice*), trece în administrarea Ministerului Afacerilor Externe, pentru desfășurarea activităților specifice Clubului Diplomatic București.

ART. 2

Ministerul Afacerilor Externe va utiliza terenul acordat în administrare, în condițiile legii.

*) Schita topografica este deținută de Ministerul Afacerilor Externe.

PRIM-MINISTRU
NICOLAE VACAROIU
Contrasemnează:

Ministru de stat,
ministrul afacerilor externe,
Teodor Viorel Melescanu
p. Ministru de stat,
ministrul finanțelor,
Nicolae Constantinescu,
secretar de stat
Secretar de stat,
șeful Departamentului
pentru Administrație Publică Locală,
Octav Cozmanca
