

DIRECȚIA URBANISM ȘI AMENAJAREA

TERITORIULUI

etaj: 2, cam. 203

tel.: 305 55 68; 305 55 00 int. 1203

fax: 305 55 68

e-mail: urbanism@bucuresti-primaria.ro



SMC certificat ISO 9001 : 2000

SMM certificat ISO14001 : 2004

Primăria Municipiului București

Direcția Generală de Dezvoltare, Investiții și Planificare Urbană



RAPORT privind aprobarea Planului Urbanistic Zonal INCINTE "PROIECT BUCUREȘTI"

Legea nr. 50/1991, cu modificările și completările ulterioare, privind autorizarea executării lucrărilor de construcții și unele măsuri pentru realizarea locuințelor, stipulează obligația administrației publice locale de a elibera certificate de urbanism și autorizații de construire pe baza documentațiilor de urbanism și amenajarea teritoriului, aprobate după cum urmează :

- pentru terenuri amplasate în localități, pe baza planurilor urbanistice (PUZ, PUD) aprobate și a regulamentelor aferente acestora .

- Amplasamentul studiat se află în perimetrul zonei centrale, la nord față de B-dul Dacia, la est față de B-dul Lascăr Catargiu, la sud față de B-dul Iancu de Hunedoara și la vest față de Calea Dorobanților

- Conform PUZ «Zone protejate » aprobat prin HCGMB nr. 279/2000, amplasamentul se află situat în Zona Protejată nr. 94 «Căderea Bastiliei».

Indicatori urbanistici conform PUZ Zone Construite Protejate aprobat prin HCGMB nr.279/2000, Zona Protejată nr.94« Căderea Bastiliei» - POTmax = 50%; CUTmax = 2,0.

Funcțiuni avizate – birouri, hotel, comerț, alimentație publică, garaje.

Indicatori urbanistici avizați:

- Pentru incinta din str.V. Alecsandri nr. 4 – POTmax = 60%; CUTmax = 3,9; Sd = 26560 mp; Hmax = 27,00 m. (3S+P+6).

- Pentru incinta din str. Povernei nr. 1-3 - POTmax = 70%; CUTmax = 3,0; Sd = 3594 mp; Hmax = 18,50 m. (3S+P+4).

Planul Urbanistic Zonal, având avizul Comisiei Tehnice de Urbanism (CTUAT-PMB) și alte avize solicitate conform prevederilor legale în vigoare, conform prevederilor art. 45 alin. 2, lit. e, art. 36 alin. 2 lit. c și art. 36 alin. 5 lit. c din Legea administrației publice locale nr. 215/2001, republicată, se supune aprobării Consiliului General al Municipiului .

Certificăm faptul că documentația prezentată spre aprobare C.G.M.B. conține toate avizele solicitate prin Avizul de urbanism nr. 18/21/19.07.2006.

Arhitect șef al municipiului București,

Arhitect Adrian Bold




**DIRECȚIA URBANISM ȘI AMENAJAREA
TERITORIULUI**

etaj: 2, cam. 203

tel.: 305 55 68; 305 55 00 int. 1203

fax: 305 55 68

e-mail: urbanism@bucuresti-primaria.ro



Primăria Municipiului București

Direcția Generală de Dezvoltare, Investiții și Planificare Urbană

EXPUNERE DE MOTIVE privind aprobarea Planului Urbanistic Zonal

INCINTE "PROIECT BUCUREȘTI"

Legea nr. 50/1991, cu modificările și completările ulterioare, privind autorizarea executării lucrărilor de construcții și unele măsuri pentru realizarea locuințelor, stipulează obligația administrației publice locale de a elibera certificate de urbanism și autorizații de construire pe baza documentațiilor de urbanism și amenajarea teritoriului, aprobate după cum urmează :

- Pentru terenuri amplasate în localități, pe baza planurilor urbanistice (PUZ, PUD) aprobate și a regulamentelor aferente acestora .

- Amplasamentul studiat se afla în perimetrul zonei centrale, la nord față de B-dul Dacia, la est față de B-dul Lascar Catargiu, la sud față de B-dul Iancu de Hunedoara și la vest față de Calea Dorobantilor.

- Conform PUZ "Zone protejate" aprobat prin HCGMB nr. 279/2000, amplasamentul se află situat în Zona Protejată nr. 94 « Căderea Bastiliei».

Indicatori urbanistici conform PUZ Zone Construite Protejate aprobat prin HCGMB nr.279/2000, Zona Protejată nr.94 « Căderea Bastiliei» - POTmax = 50%; CUTmax = 2,0.

Funcțiuni avizate – birouri, hotel, comerț, alimentație publică, garaje.

Indicatori urbanistici avizati:

- Pentru incinta din str.V. Alecsandri nr. 4 – POTmax = 60%; CUTmax = 3,9; Sd = 26560 mp; Hmax = 27,00 m. (3S+P+6).


- Pentru incinta din str. Povernei nr. 1-3 - POTmax = 70%; CUTmax = 3,0; Sd = 3594 mp; Hmax = 18,50 m. (3S+P+4).

Planul Urbanistic Zonal, având avizul Comisiei Tehnice de Urbanism (CTUAT-PMB) și alte avize solicitate conform prevederilor legale în vigoare, conform prevederilor art. 45 alin. 2, lit. e, art. 36 alin. 2 lit. c și art. 36 alin. 5 lit. c din Legea administrației publice locale nr. 215/2001, republicată, se supune aprobării Consiliului General al Municipiului .

In scopul de mai sus, prezentăm spre dezbateră și aprobare alăturatul proiect de hotărâre .

PRIMAR GENERAL,

ADRIEAN VIGDANU





Consiliul General al Municipiului București

HOTĂRÂRE

Nr.: ____ din ____

privind aprobarea Planului Urbanistic Zonal
INCINTE "PROIECT BUCURESTI"

Având în vedere Expunerea de motive a Primarului General și Raportul de specialitate al Arhitectului Șef al Municipiului București, se propune aprobarea unui Plan Urbanistic Zonal în municipiul București .

Luind în considerare Raportul Comisiei de Urbanism și Amenajarea Teritoriului și Avizul Comisiei Juridice și de Disciplină din cadrul Consiliului General al Municipiului București:

Văzând avizele obținute de la :

- Comisia Tehnică de Urbanism și Amenajarea Teritoriului CTUAT - DUAT a PMB : Aviz de urbanism nr. 18/21/19.07.2006;
- Comisia de Urbanism și Amenajarea Teritoriului a Consiliului General al municipiului București;
- Direcția pt. Cultură, Culte și Patrimoniu Cultural și Național a M.B. nr. 410/05.03.2007;
- Ministerul Transporturilor, Construcțiilor și Turismului : Aviz nr. 70/2007;
- Agenția pentru protecția mediului București: Aviz nr. 18/2007;
- Comisia de coordonare rețele a PMB: Aviz nr. 553142/2006;
- Comisia de circulație : 8460/SSCATU/31.10.2006;

Ținând seama de prevederile :

- Legii nr. 50/1991 privind autorizarea executării lucrărilor de construcții, cu modificările și completările ulterioare;
- Legii nr. 350 /2001 privind amenajarea teritoriului și urbanismul, cu modificările și completările ulterioare ;
- Ordinului MTCT nr. 22/2007 privind stabilirea unor competențe pentru avizarea și aprobarea documentațiilor de urbanism în municipiul București ;
- Hotărârii Guvernului nr. 525/1996 pentru aprobarea Regulamentului General de Urbanism, modificată și completată ;
PUG – Municipiul București aprobat prin HCGMB nr. 269/21.12.2000.
- În temeiul prevederilor art. 45 alin. 2 lit. e, art. 36 alin. 2 lit. c și art. 36 alin. 5 lit. c din Legea administrației publice locale nr. 215/2001, republicată, se supune aprobării Consiliului General al Municipiului :

CONSILIUL GENERAL AL MUNICIPIULUI BUCUREȘTI
HOTĂRĂȘTE:

Art. 1: Se aprobă Planul Urbanistic Zonal "INCINTE PROIECT BUCUREȘTI" - pentru o suprafață de teren studiată $S=10000,00$ mp din care terenuri ce au generat PUZ - $S = 8010$ mp proprietate privată persoană juridică.

- Conform PUZ " Zone protejate " aprobat prin HCGMB nr. 279/2000, amplasamentul se află situat în Zona Protejată nr. 94 « Căderea Bastiliei».

Indicatorii urbanistici conform PUZ Zone Construite Protejate aprobat prin HCGMB nr.279/2000, Zona Protejată nr.94« Căderea Bastiliei» - POTmax = 50%; CUTmax = 2,0.

Funcțiuni avizate – birouri, hotel, comerț, alimentație publică, garaje.

Indicatorii urbanistici aprobați:

- Pentru incinta din str.V. Alecsandri nr. 4 – POTmax = 60%; CUTmax = 3,9; Sd = 26560 mp; Hmax = 27,00 m. (3S+P+6).

- Pentru incinta din str. Povernei nr. 1-3 - POTmax = 70%; CUTmax = 3,0; Sd = 3594 mp; Hmax = 18,50 m. (3S+P+4).

Art. 2: Prezenta documentație reprezintă regulamentul de urbanism și nu dă dreptul la construire.

Art. 3 : Se abrogă toate prevederile contrare cuprinse în proiectele urbanistice anterior aprobate.

Art. 4 : Perioada de valabilitate a prezentei documentații de urbanism este de 5(cinci) ani .

PREȘEDINTE DE ȘEDINȚĂ
București ,2007

Contrasemnează,

SECRETAR GENERAL AL MUNICIPIULUI BUCUREȘTI
TUDOR TOMA

**DIRECTIA URBANISM SI
AMENAJAREA TERITORIULUI**

etaj: 2, cam. 203

tel.: 305 55 68; 305 55 00 int. 1203

fax: 305 55 68

e-mail: urbanism@bucuresti-primaria.ro



SMC certicat ISO 9001 : 2000



SMM certicat ISO14001 : 2004

Primăria Municipiului București

Nr. 587908/20.12.2006

**AVIZ DE URBANISM nr. 18/21/19.07.2006
PUZ – INCINTE « PROIECT BUCURESTI »**

**Beneficiar – SC PROIECT BUCURESTI
Proiectant – QUATTRO DESIGN**

Suprafata studiata prin PUZ :

- 6810,24 mp. incinta din str. V.Alecsandri nr. 4 – proprietate privata persoana juridica
- 1197,62 mp. incinta din str. Povernei nr.1-3 – proprietate privata persoana juridica.

Amplasare, delimitare studiu:

- Zona studiata prin PUZ se afla in perimetrul zonei centrale, la nord fata de B-dul Dacia, la est fata de B-dul Lascar Catargiu, la sud fata de B-dul Iancu de Hunedoara si la vest fata de Calea Dorobantilor.

- Conform PUZ " Zone protejate " aprobat prin HCGMB nr. 279/2000, amplasamentul se afla situat in Zona Protejata nr. 94 « Caderea Bastiliei».

Indicatori urbanistici conform PUZ Zone Construite Protejate aprobat prin HCGMB nr.279/2000, Zona Protejata nr.94« Caderea Bastiliei» - POTmax = 50%; CUTmax = 2,0.

Se avizeaza: Planul Urbanistic Zonal - configuratia edificabilului si regulamentul aferent, conform plan de amenajare si dezvoltare urbanistica, precum si planul de amenajare si dezvoltare urbanistica elementari vizat spre neschimbare. Functiuni avizate – birouri, hotel, comert, alimentatie publica, garaje.

Indicatori urbanistici avizati:

- Pentru incinta din str.V. Alecsandri nr. 4 – POTmax = 60%; CUTmax = 3,9; Sd = 26560 mp; Hmax = 27,00 m. (3S+P+6).

- Pentru incinta din str. Povernei nr. 1-3 - POTmax = 70%; CUTmax = 3,0; Sd = 3594 mp; Hmax = 18,50 m. (3S+P+4).

Circulatii, accese: parcarea autoturismelor si circulatiile nou propuse vor respecta prevederile HCGMB nr. 66/2006 privind normele de asigurare a numarului minim de locuri de parcare pt. noile constructii si amenajari autorizate pe teritoriul municipiului Bucuresti si a prospectelor necesare unei corecte functionari a arterelor de circulatie.

Acorduri, avize necesare pentru aprobare:


- aviz de mediu, aviz MCC-DCCPCN-MB, aviz MTCT, aviz de preordonare retele, avizul Comisiei Tehnice de Circulatie, alte avize conform legislatiei in vigoare.

Prezentul aviz modifica si completeaza prevederile documentatiilor de urbanism avizate anterior, este valabil 5 (cinci) ani si poate fi folosit numai dupa aprobarea documentatiei de urbanism.

Certificatul de urbanism se va elibera respectand datele tehnice solicitate prin acest aviz.

Sef serviciu,
Ing. Joana Balaurea

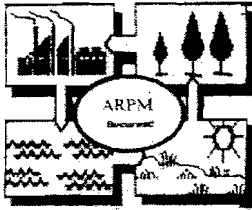
ARHITECT SEF AL MUNICIPIULUI BUCURESTI
Arh. ADRIAN BOLD



Referent,
sing. Floriana Nastase

FPS-21-01/6

Comisia Tehnica de Urbanism si Amenajarea Teritoriului: arh. Doina Cristea, arh. Alexandru Beldiman, arh. Dan Marin, arh. Constantin Enache, arh. Serban Sturdza, arh. Dorin Stefan, arh. Viorel Hurduc



Nr.459/26/16.02.2007

CATRE,

S.C. PROIECT BUCURESTI S.A.

Str. Vasile Alecsandri, nr. 4, sector 1, Bucuresti

**REFERITOR: Emitere aviz de mediu pentru PLAN URBANISTIC ZONAL-
Birouri, hotel, comert, alimentatie publica - str. Vasile Alecsandri, nr.
4 si str. Povernei nr. 1-3, sector 1, Bucuresti**

In urma analizarii documentatiei inregistrate la A.R.P.M. Bucuresti cu nr. 459/26/29.01.2007 si a prezentarii primei versiuni a **PUZ – Birouri, hotel, comert, alimentatie publica - str. Vasile Alecsandri, nr. 4 si str. Povernei nr. 1-3, sector 1, Bucuresti** in cadrul Comitetului Special Constituit intrunit in data de 15.02.2007, s-a stabilit completarea documentatiei cu punctul de vedere privind demolarea cladirii emis de catre Directia pentru Cultura, Culte si Patrimoniu Cultural National a Municipiului Bucuresti.

PUZ - Birouri, hotel, comert, alimentatie publica - str. Vasile Alecsandri, nr. 4 si str. Povernei nr. 1-3, sector 1, Bucuresti, urmeaza sa fie supus procedurii de adoptare fara aviz de mediu, in conditiile in care punctul de vedere mentionat anterior este favorabil.

Decizia etapei de incadrare se publica in mass-media de catre titular si pe pagina proprie de Internet de catre autoritatea competenta pentru protectia mediului.


Publicul poate formula comentarii in scris in termen de 10 zile calendaristice de la publicarea anuntului.

La expirarea acestui termen, A.R.P.M. Bucuresti va elibera decizia privind etapa de incadrare pentru : **PUZ – Birouri, hotel, comert, alimentatie publica - str. Vasile Alecsandri, nr. 4 si str. Povernei nr. 1-3, sector 1, Bucuresti** (functie de comentariile publicului).

In cazul in care titularul planului sau programului nu pune la dispozitie autoritatii competente pentru protectia mediului toate informatiile necesare emiterii deciziei privind etapa de incadrare in termen de maximum un an de la data solicitarii acestora, in conformitate cu HGR nr. 1076/2004 (art. 37), documentatia depusa se claseaza.

Prezenta constituie indrumarul cu problemele rezultate in urma intrunirii Comitetului Special Constituit din data de 15.02.2007.

DIRECTOR EXECUTIV,
Chim. Simona Mihaela Saceanu



SEF SERVICIU AUTORIZARE SI
CONTROLUL CONFORMARII,

Ing. Roxana Costache

INTOCMIT,

Geog. Gabriela Ionescu



România

**MINISTERUL TRANSPORTURILOR,
CONSTRUCȚIILOR ȘI TURISMULUI**
Direcția Generală
Amenajarea Teritoriului, Urbanism și
Politica Locuirii

Nr. 3247/30.01.2007

București, bd. Dinicu Golescu nr. 38 , sector 1
Telefon/fax : 021. 319.61.02

Către,

S.C. PROIECT BUCUREȘTI S.A.
Str. Vasile Alecsandri nr. 4, sector 1, București

AVIZ nr. 18 / 2007

Denumire: „P.U.Z. – INCINTE “ PROIECT BUCUREȘTI ” – str. Vasile Alecsandri nr. 4,
sector 1, București

Proiectant: S.C. QUATTRO DESIGN S.R.L.

Beneficiar: S.C. PROIECT BUCUREȘTI S.A.

Constatând că documentația a fost elaborată în conformitate cu prevederile Legii 350/2001 privind amenajarea teritoriului și urbanismul, modificată și completată cu Legea nr. 289/2006.

Hotărârii Guvernului nr. 525/1996 privind aprobarea Regulamentului general de urbanism,

Ordinului Ministerului Lucrărilor Publice și Amenajării Teritoriului nr. 91/1991 privind procedura de autorizare și conținutul documentațiilor prevăzute de Legea 50/ 1991 cu modificările ulterioare și normele metodologice de aplicare nr.1430/2005,

Ordinului comun M.L.P.T.L. nr. 6/ 2003 și MAP nr.139/2003

Lucrarea a fost prezentată în ședința C.A.T.U.A.T. din 21.02.2006

Ministerul Transporturilor, Construcțiilor și Turismului

emite următorul

AVIZ

**„P.U.Z. – INCINTE “ PROIECT BUCUREȘTI ” – str. Vasile Alecsandri nr. 4,
sector 1, București - cu condițiile pe verso**

DIRECTOR GENERAL

Gheorghe PATRASCU



Înainte de aprobarea documentației de către Consiliul Local, acesta are obligația de a verifica modul în care au fost preluate în documentație condițiile impuse prin avize.

CONDIȚII :

1. Indicatori urbanistici

Pentru incinta din str. vasile Alecsandi nr. 4 - R_{max} . $H = 3S+P+ 6E$
POT max. = 60,0%, CUTmax.= 3,9mp. ADC/mp teren, Hmax. = 27,0 m

Pentru incinta din str. Povernei nr. 1- 3 - R_{max} . $H = 3S+P+ 4E$
POT max. = 70,0%, CUTmax.= 3,0mp. ADC/mp teren, Hmax. = 18,50 m


2. Circulațiile, accesele și parcările vor respecta prevederile H.C.G.M.B. nr. 66/2006, iar gararea/parcarea se vor asigura exclusiv în incinta proprietății.

3. Obținerea avizului M.C.C. pentru desființarea construcțiilor din incinte.

**DIRECȚIA GENERALĂ
AMENAJAREA TERITORIULUI, URBANISM ȘI
POLITICA LOCUIRII**


DIRECTOR GENERAL ADJUNCT

Anca Ileana GINAVAR



CONSILIER SUPERIOR D.G.A.T.U.P.L.

Casandra ROȘU





MINISTERUL CULTURII ȘI CULTELOR

Direcția pentru Cultură, Culte și
 Patrimoniul Cultural Național a
 Municipiului București

Nr. 410/05.03.2007

S.C. QUATRO DESIGN S.R.L.
 Str. Vasile Lascăr nr. 71, Sectorul 2

QUATRO DESIGN S.R.L.
 FURNARE NR. 20/05.03.2007

Spre știință : Agenția Regională de Protecție a Mediului
 Aleea Lacul Morii nr. 1, Sectorul 6, București

Referitor : precizări privind Avizul D.C.C.P.C.N.M.B. nr. 954/Z/22.09.2006 –
 construire ansamblu clădiri în București, Str. Vasile Alecsandri nr. 4 și Str.
 Povernei nr. 1 – 3, Sectorul 1.

Urmare adresei Dvs. nr. 019/19.02.2007 înregistrată sub nr.
 410/20.02.2007, vă comunicăm următoarele :

1. În ședința Comisiei Regionale a Monumentelor istorice București – Ilfov
 din data de 20.09.2006 s-a acordat aviz favorabil documentației elaborate de S.C.
 Quattro Design S.R.L. propunând, sub aspectul protejării fondului construit clasat
 monument istoric , următoarele :

a) în parcela din Str. Vasile Alecsandri nr. 4, care nu cuprinde construcții
 clasate monument istoric : desființarea tuturor construcțiilor existente ;

b) în parcela din Str. Povernei nr. 1-3 :

- desființarea construcțiilor din partea de sud a parcelei ;

- conservarea și restaurarea construcției clasate monument istoric situată în
 partea de nord a parcelei (Casa Rosetti – Solești, LMI 2004 : nr.crt. 1776, Cod
 LMI 2004 : B-II-m-B-19465) ;

2. Avizele privind desființarea construcțiilor aflate în parcelele de pe Str.
 Vasile Alecsandri nr. 4 și Str. Povernei nr. 1 – 3, se vor emite în baza unor
 documentații elaborate în faza P.A.D., conform prevederilor legale în vigoare
 privind autorizarea executării lucrărilor de construcții.

Avizul D.C.C.P.C.N.M.B. privind conservarea și restaurarea construcției
 clasate monument istoric din Str. Povernei nr. 1 – 3 se va emite la o documentație
 elaborată în faza P.A.C., conform prevederilor legale în vigoare privind
 autorizarea executării lucrărilor de construcții.

Anexăm, în sensul celor arătate, Planșa nr. 3 – Teritoriul P.U.Z. – Limitele
 imobilelor, vizată spre neschimbare.

DIRECTOR EXECUTIV

Ștefan DAMIAN



**DIRECTIA URBANISM SI AMENAJAREA
TERITORIULUI**

etaj: 2, cam. 203

tel.: 305 55 68; 305 55 00 int. 1203

fax: 305 55 68

e-mail: urbanism@bucuresti-primaria.ro



SMC certicat ISO 9001 : 2000 SMM certicat ISO14001 : 2004

Primăria Municipiului București

COMISIA DE COORDONARE

28 iulie 2006

Nr. 553142/24.07.2006

AVIZUL COMISIEI DE COORDONARE

Din PV nr. 28 / 28.07.2006 al sedintei
Comisiei de Coordonare a PMB

Nr. 16: SC QUATTRO DESIGN SRL cu domiciliul/sediul in Bucuresti, str. Vasile Lascar nr. 71, prezinta spre avizare documentatiile de precoordonare a P.U.Z. "STR. VASILE ALECSANDRI NR. 4 SI STR. POVERNEI NR. 1 - 3 SECTOR 1" impreuna cu avizele scrise ale intreprinderilor edilitare. In conformitate cu Dispozitia Primarului General nr. 433/1996, se avizeaza favorabil din punct de vedere al retelelor edilitare planul de precoordonare mentionat mai sus cu conditiile:

- in vederea aprobarii P.U.Z-ului, se va obtine avizul CEUAT - PMB;
- se vor respecta conditiile impuse prin avizele anexa la documentatie;
- se va respecta planul de precoordonare anexat avizului.

PRESEDINTE COMISIE,
ALEXANDRU DUMITRU RADU



SECRETAR - COMISIE,

ing. ec. DRUMEN CONSTANTIN

REPREZENTANT D.U.A.T.,

/ing. Andrei Zaharescu

**D.U.A.T. - SEF SERVICIU
AUTORIZARE,**

ing. Roxana Glont

FPS-21-03/5

planşa 5.7

REGIMUL DE CONSTRUIRE PROPUS INCINTA STR. POVERNEI NR. 1-3

legenda:

- RETONA
- CAROSABIL
- LIMITA IMOBILULUI IN PROPRIETATEA
PROIECT BUCURESTI S.A.
- FOSTA LIMITA A IMOBILULUI IN
PROPRIETATEA PROIECT BUCURESTI S.A.
- REGIMUL MARMUR DE INALTIME
- CONSTRUCTII EXISTENTE
- CONSTRUCTII CU MAX. P. - 3 NIVELUR
- CONSTRUCTII CU P. + 4-5 NIVELURI
- CONSTRUCTII CU PESTE P. - 6 NIVELUR
- ACCES PE PARCELA

**3S+P+6
(27m)**



S teren=1198 mp
CUT 3.0 - Sd=3594 mp
POT max 70%
CUT max 3.0
AT max 18.5m (3S+P+4)

18/21
19.04.2006
AUT. ARH. SERBAN POPESCU-CRIVEANU

Autor al variatiei: arh. urb. Serban Popescu-Criveanu



Plan Topografic scara 1:500

PLAN INGENIERESC ZONAL - INCINTA "PROIECT INCESTRI
IN ALECSANDRI 4 - POVERBA 1-3" BUCURESTI, SECTOR II
S.C. INGENIERI PROIECT S.C.L. INGENIERI - 04.2006
BENEFICIAR: S.C. PROIECT BUCURESTI S.A., Comanda nr. 48/2006
P. 5.7. REGIMUL PROIECT STR. POVERNEI NR. 1-3, SCAMA 1/500
AUTOR: arh. urb. Serban POPESCU

